



**ПОСТАНОВЛЕНИЕ**

*07 Октября 2022*

**КАРАР**

№ 5406

Об установлении публичного сервитута

Рассмотрев ходатайство Общества с ограниченной ответственностью «ЧЕЛНЫВОДОКАНАЛ» (ИНН 1650297657, ОГРН 1141650021534), в соответствии со ст. 23, Главой V.7 Земельного кодекса Российской Федерации, ст. 3.6 Федерального закона от 25.10.2001 № 137-ФЗ «О введении в действие Земельного кодекса Российской Федерации»

**ПОСТАНОВЛЯЮ:**

1. Установить публичный сервитут в отношении земельных участков общей площадью 1040 кв.м, в целях размещения сетей водоснабжения и водоотведения (далее - объект), в том числе:

1) площадью 62 кв.м в отношении земельного участка с кадастровым номером 16:52:040101:2434;

2) площадью 47 кв.м в отношении земельного участка с кадастровым номером 16:52:040101:2975;

3) площадью 379 кв.м в отношении земель кадастрового квартала 16:52:040103;

4) площадью 498 кв.м в отношении земельного участка с кадастровым номером 16:52:000000:3880;

5) площадью 54 кв.м в отношении земельного участка с кадастровым номером 16:52:040101:2436.

2. Утвердить границы публичного сервитута согласно приложению.

3. Установить срок публичного сервитута - 49 лет с момента издания настоящего постановления.

4. Срок, в течение которого использование частей земельных участков, указанных в пункте 1 настоящего постановления, в соответствии с их разрешенным использованием будет невозможно или существенно затруднено в связи с осуществлением сервитута, - 1 год.

5. Размер платы за публичный сервитут в отношении частей земельных участков с кадастровыми номерами 16:52:040101:2975, 16:52:000000:3880, частей земель кадастрового квартала 16:52:040103 рассчитывается в соответствии со ст. 39.46 Земельного кодекса Российской Федерации и составляет 3 664,00 (три тысячи шестьсот шестьдесят четыре) рубля 00 копеек.

Плата за публичный сервитут вносится ООО «ЧЕЛНЫВОДОКАНАЛ» единовременным платежом не позднее шести месяцев со дня принятия настоящего постановления на расчетный счет УФК по РТ (Исполнительный комитет города Набережные Челны Республики Татарстан) ИНН 1650135166 / КПП 165001001, код ОКТМО 92730000. р/с 40101810800000010001 в отделение – НБ Республика Татарстан г. Казань, БИК 049205001, КБК 800 1 11 05012 04 0000 120.

6. Плановые (регламентные) работы по техническому обслуживанию объекта выполняются один раз в квартал.

7. ООО «ЧЕЛНЫВОДОКАНАЛ» привести земельные участки, указанные в пункте 1 настоящего постановления, в состояние, пригодное для использования в соответствии с видом разрешенного использования, снести объект в срок не позднее чем три месяца после завершения на земельных участках деятельности, для обеспечения которой установлен публичный сервитут.

8. Управлению земельных и имущественных отношений Исполнительного комитета в течение пяти рабочих дней со дня принятия настоящего постановления обеспечить:

1) опубликование настоящего постановления (без приложения) в газетах «Челнинские известия», «Шахи Чаллы» и размещение на официальном сайте города в сети «Интернет»;

2) направление копии настоящего постановления ООО «ЧЕЛНЫВОДОКАНАЛ», в орган регистрации прав.

9. Контроль за исполнением настоящего постановления возложить на начальника управления земельных и имущественных отношений Исполнительного комитета Гизатуллина Л.Р.

Руководитель  
Исполнительного комитета



Ф.Ш. Салахов

**ГРАНИЦЫ ПУБЛИЧНОГО СЕРВИТУТА**  
**Республика Татарстан г. Набережные Челны**

**Раздел 1**

**Сведения об объекте**

<b>№ п/п</b>	<b>Характеристики объекта</b>	<b>Описание характеристик</b>
<b>1</b>	<b>2</b>	<b>3</b>
1.	Местоположение объекта	Российская Федерация, Республика Татарстан, Муниципальное образование город Набережные Челны, город Набережные Челны
2.	Площадь объекта +/- величина погрешности определения площади (P +/- Дельта P)	1040 +/- 11 м <sup>2</sup>
3.	Иные характеристики объекта	-



## Раздел 2

### Сведения о местоположении границ объекта

1. Система координат МСК-16

2. Сведения о характерных точках границ объекта

Обозначение характерных точек границ	Координаты, м		Метод определения координат характерной точки	Средняя квадратическая погрешность положения характерной точки (Mt), м	Описание обозначения точки на местности (при наличии)
	X	Y			
1	2	3	4	5	6
н1	469703.04	2320807.16	Иное описание	0.10	Закрепление отсутствует
н2	469708.56	2320809.33	Иное описание	0.10	Закрепление отсутствует
н3	469709.22	2320810.86	Иное описание	0.10	Закрепление отсутствует
н4	469706.29	2320818.21	Иное описание	0.10	Закрепление отсутствует
н5	469701.80	2320831.49	Иное описание	0.10	Закрепление отсутствует
н6	469711.85	2320835.93	Иное описание	0.10	Закрепление отсутствует
н7	469730.96	2320843.51	Иное описание	0.10	Закрепление отсутствует
н8	469772.74	2320857.68	Иное описание	0.10	Закрепление отсутствует
н9	469777.07	2320850.56	Иное описание	0.10	Закрепление отсутствует
н10	469784.26	2320835.90	Иное описание	0.10	Закрепление отсутствует
н11	469792.62	2320803.34	Иное описание	0.10	Закрепление отсутствует
н12	469769.42	2320794.30	Иное описание	0.10	Закрепление отсутствует
н13	469771.14	2320789.97	Иное описание	0.10	Закрепление отсутствует
н14	469797.96	2320800.65	Иное описание	0.10	Закрепление отсутствует
н15	469788.58	2320837.41	Иное описание	0.10	Закрепление отсутствует
н16	469781.02	2320852.80	Иное описание	0.10	Закрепление отсутствует
н17	469775.48	2320862.42	Иное описание	0.10	Закрепление отсутствует
н18	469774.12	2320862.91	Иное описание	0.10	Закрепление отсутствует
н19	469763.71	2320859.23	Иное описание	0.10	Закрепление отсутствует
н20	469729.47	2320847.64	Иное описание	0.10	Закрепление отсутствует
н21	469710.20	2320840.10	Иное описание	0.10	Закрепление отсутствует
н22	469698.66	2320835.06	Иное описание	0.10	Закрепление отсутствует

2. Сведения о характерных точках границ объекта

Обозначение характерных точек границ	Координаты, м		Метод определения координат характерной точки	Средняя квадратическая погрешность положения характерной точки (Mt), м	Описание обозначения точки на местности (при наличии)
	X	Y			
1	2	3	4	5	6
н23	469688.10	2320837.90	Иное описание	0.10	Закрепление отсутствует
н24	469666.84	2320847.45	Иное описание	0.10	Закрепление отсутствует
н25	469664.85	2320843.03	Иное описание	0.10	Закрепление отсутствует
н26	469686.13	2320833.68	Иное описание	0.10	Закрепление отсутствует
н27	469697.30	2320830.91	Иное описание	0.10	Закрепление отсутствует
н28	469702.22	2320816.75	Иное описание	0.10	Закрепление отсутствует
н29	469704.03	2320812.20	Иное описание	0.10	Закрепление отсутствует
н30	469701.46	2320811.16	Иное описание	0.10	Закрепление отсутствует
н1	469703.04	2320807.16	Иное описание	0.10	Закрепление отсутствует

3. Сведения о характерных точках части (частей) границы объекта

Обозначение характерных точек части границы	Координаты, м		Метод определения координат характерной точки	Средняя квадратическая погрешность положения характерной точки (Mt), м	Описание обозначения точки на местности (при наличии)
	X	Y			
1	2	3	4	5	6
-	-	-	-	-	-

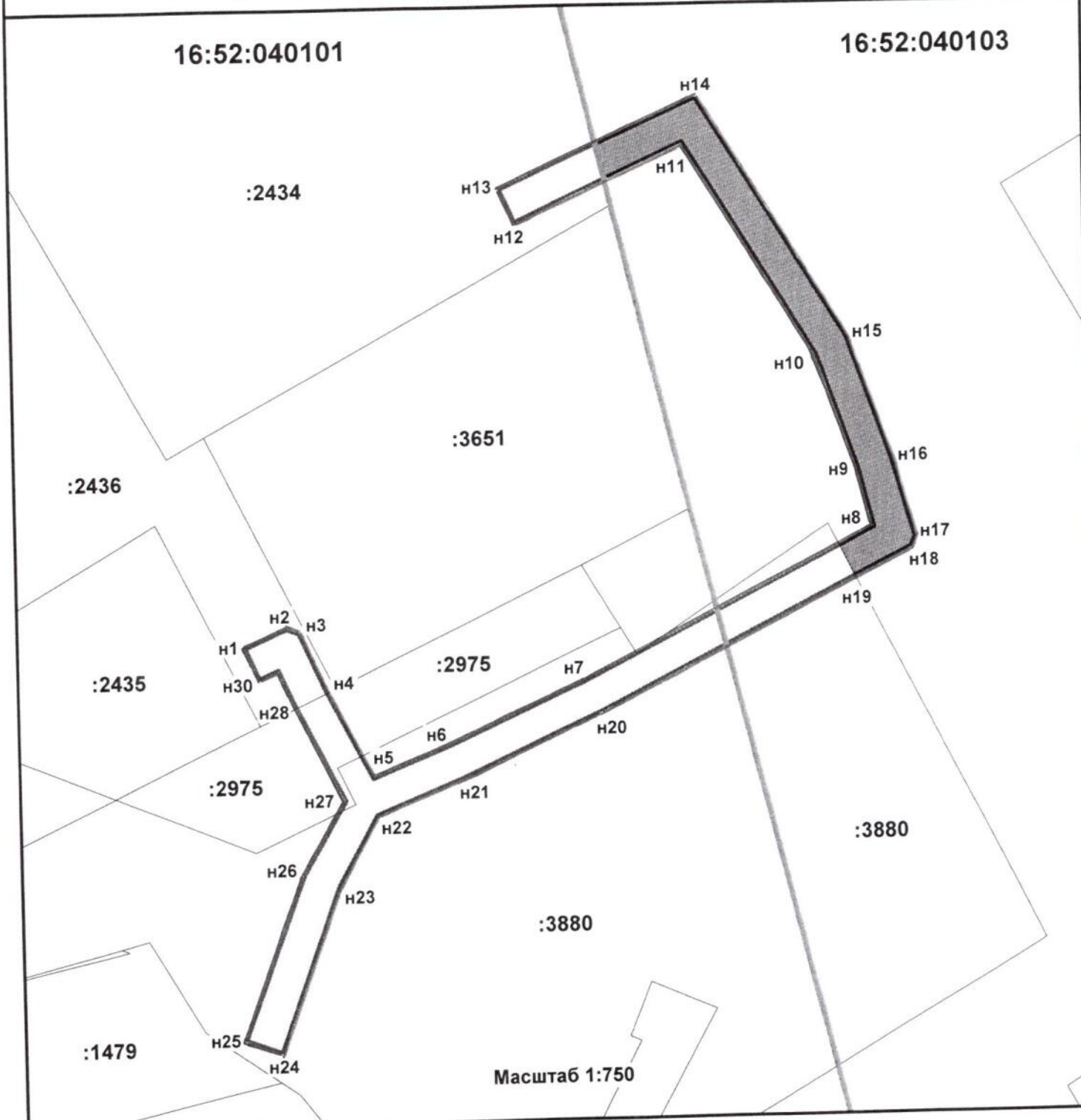










Раздел 4

План границ объекта землеустройства

Схема границ публичного сервитута на кадастровом плане территории



УСЛОВНЫЕ ОБОЗНАЧЕНИЯ:

-  - проектные границы публичного сервитута;
-  n1 - условный номер характерной точки проектной границы сервитута;
-  - границы учтённых земельных участков;
-  :2434 - кадастровый номер земельного участка;
-  - граница кадастрового квартала;
-  16:52:040101 - номер кадастрового квартала.

Заместитель Руководителя Аппарата Исполнительного комитета  
начальник управления делопроизводством



Н.И. Галиева

**Текстовое описание местоположения границ  
населенных пунктов, территориальных зон, особо охраняемых природных  
территорий, зон с особыми условиями использования территорий**

Прохождение границы		Описание прохождения границы
от точки	до точки	
1	2	3
н1	н2	-
н2	н3	-
н3	н4	-
н4	н5	-
н5	н6	-
н6	н7	-
н7	н8	-
н8	н9	-
н9	н10	-
н10	н11	-
н11	н12	-
н12	н13	-
н13	н14	-
н14	н15	-
н15	н16	-
н16	н17	-
н17	н18	-
н18	н19	-
н19	н20	-
н20	н21	-
н21	н22	-
н22	н23	-
н23	н24	-
н24	н25	-
н25	н26	-
н26	н27	-
н27	н28	-
н28	н29	-
н29	н30	-
н30	н1	-