



**ПОСТАНОВЛЕНИЕ**

**КАРАР**

*11 сәскә 2011.*

№ 3248

Об установлении публичного сервитута

Рассмотрев ходатайство Общества с ограниченной ответственностью «ЧЕЛНЫВОДОКАНАЛ» (ИНН 1650297657, ОГРН 1141650021534) в соответствии со ст. 23, Главой V.7 Земельного кодекса Российской Федерации, ст. 3.6 Федерального закона от 25.10.2001 № 137-ФЗ «О введении в действие Земельного кодекса Российской Федерации»

**ПО С Т А Н О В Л Я Ю:**

1. Установить публичный сервитут в отношении частей земельных участков общей площадью 3822 кв.м, в целях размещения сетей водопроводения (далее - объект), в том числе:
    - 1) площадью 57 кв.м в отношении земельного участка с кадастровым номером 16:52:020608:2;
    - 2) площадью 2463 кв.м в отношении земельного участка с кадастровым номером 16:52:020608:1964;
    - 3) площадью 40 кв.м в отношении земельного участка с кадастровым номером 16:52:020608:5;
    - 4) площадью 1262 кв.м в отношении земельного участка с кадастровым номером 16:52:020608:28.
  2. Утвердить границы публичного сервитута согласно приложению.
  3. Установить срок публичного сервитута - 49 лет с момента издания настоящего постановления.
  4. Срок, в течение которого использованные земельных участков, указанных в пункте 1 настоящего постановления, в соответствии с их разрешенным использованием будет невозможно или существенно затруднено в связи с осуществлением сервитута, - один год.
  5. Размер платы за публичный сервитут в отношении частей земельных участков с кадастровыми номерами 16:52:020608:2, 16:52:020608:1964, 16:52:020608:5, 16:52:020608:28 рассчитывается в соответствии со ст. 39.46 Земельного кодекса Российской Федерации и составляет 66 343 руб. (шестьдесят шесть тысяч триста сорок три) рубля.
- Плата за публичный сервитут вносится ООО «ЧЕЛНЫВОДОКАНАЛ» единовременным платежом не позднее шести месяцев со дня принятия настоящего постановления на расчетный счет УФК по РТ (Исполнительный комитет города Набережные Челны Республики Татарстан) ИНН 1650135166 / КПП 165001001, код ОКТМО 92730000, р/с 4010181080000010001 в отделение - НБ Республика Татарстан г. Казань, БИК 049205001, КБК 800 1 11 05012 04 0000 120.

6. Плановые (регламентные) работы по техническому обслуживанию объекта выполняются один раз в квартал.

7. ООО «ЧЕЛНЫВОДОКАНАЛ» привести земельные участки, указанные в пункте 1 настоящего постановления, в состояние, пригодное для использования в соответствии с видом разрешенного использования, снести объект в срок не позднее чем три месяца после завершения на земельных участках деятельности, для обеспечения которой установлен публичный сервитут.

8. Управлению земельных и имущественных отношений Исполнительного комитета в течение пяти рабочих дней со дня издания настоящего постановления обеспечить:


1) опубликование настоящего постановления (без приложения) в газетах «Челнинские известия», «Шахи Чаллы» и размещение на официальном сайте города в сети «Интернет»;

2) направление копии настоящего постановления ООО «ЧЕЛНЫВОДОКАНАЛ» и в орган государственной регистрации прав.

9. Контроль за исполнением настоящего постановления возложить на начальника управления земельных и имущественных отношений Исполнительного комитета Гизатуллина Л.Р.

Руководитель  
Исполнительного комитета

Ф. Ш. Салахов



**ГРАНИЦЫ ПУБЛИЧНОГО СЕРВИСУТА  
Республика Татарстан г. Набережные Челны**

**Раздел 1**

**Сведения об объекте**

№ п/п	Характеристики объекта	Описание характеристик
1	2	3
1.	Местоположение объекта	Российская Федерация, Республика Татарстан, Муниципальное образование город Набережные Челны, город Набережные Челны
2.	Площадь объекта +/- величина погрешности определения площади (Р +/- Дельта Р)	3822 +/- 22 м²
3.	Иные характеристики объекта	-

**Раздел 2**

**Сведения о местоположении границ объекта**

1. Система координат МСК-16

2. Сведения о характерных точках границ объекта

Обозначение характерных точек Границ	Координаты, м		Метод определения координат характерной точки	Средняя квадратическая погрешность положения характерной точки (МВ), м	Описание обочины на местности (при наличии)
	X	Y			
1	2	3	4	5	6
n1	463571.26	2318533.08	Иное описание	0.10	Закрепление отсутствует
n2	463563.05	2318563.08	Иное описание	0.10	Закрепление отсутствует
n3	463534.25	2318590.75	Иное описание	0.10	Закрепление отсутствует
n4	463499.39	2318625.00	Иное описание	0.10	Закрепление отсутствует
n5	463484.57	2318638.88	Иное описание	0.10	Закрепление отсутствует
n6	463463.63	2318659.44	Иное описание	0.10	Закрепление отсутствует
n7	463428.10	2318694.61	Иное описание	0.10	Закрепление отсутствует
n8	463392.14	2318729.81	Иное описание	0.10	Закрепление отсутствует
n9	463390.52	2318729.79	Иное описание	0.10	Закрепление отсутствует
n10	463373.95	2318713.86	Иное описание	0.10	Закрепление отсутствует
n11	463372.63	2318714.96	Иное описание	0.10	Закрепление отсутствует
n12	463357.42	2318730.31	Иное описание	0.10	Закрепление отсутствует
n13	463345.94	2318741.48	Иное описание	0.10	Закрепление отсутствует
n14	463326.54	2318752.50	Иное описание	0.10	Закрепление отсутствует
n15	463325.29	2318752.39	Иное описание	0.10	Закрепление отсутствует
n16	463321.52	2318749.23	Иное описание	0.10	Закрепление отсутствует
n17	463308.75	2318736.17	Иное описание	0.10	Закрепление отсутствует
n18	463296.62	2318723.88	Иное описание	0.10	Закрепление отсутствует
n19	463283.37	2318709.75	Иное описание	0.10	Закрепление отсутствует
n20	463277.07	2318703.55	Иное описание	0.10	Закрепление отсутствует
n21	463257.29	2318683.30	Иное описание	0.10	Закрепление отсутствует
n22	463255.77	2318681.90	Иное описание	0.10	Закрепление отсутствует



## 2. Сведения о характеристиках точек границы объекта

Обозначение характерных точек границ	Координаты, м		Метод определения координат характерной точки	Средняя квартальная погрешность положения характерной точки (М), м	Описание обозначения точки на местности (при наличии)
	X	Y			
1	2	3	4	5	6
n23	463234.97	2318660.09	Иное описание	0.10	Закрепление отсутствует
n24	463222.62	2318647.87	Иное описание	0.10	Закрепление отсутствует
n25	463196.93	2318621.44	Иное описание	0.10	Закрепление отсутствует
n26	463184.15	2318608.51	Иное описание	0.10	Закрепление отсутствует
n27	463170.59	2318594.02	Иное описание	0.10	Закрепление отсутствует
n28	463173.51	2318591.29	Иное описание	0.10	Закрепление отсутствует
n29	463187.03	2318605.73	Иное описание	0.10	Закрепление отсутствует
n30	463199.78	2318618.63	Иное описание	0.10	Закрепление отсутствует
n31	463225.46	2318645.05	Иное описание	0.10	Закрепление отсутствует
n32	463237.82	2318657.28	Иное описание	0.10	Закрепление отсутствует
n33	463258.58	2318679.05	Иное описание	0.10	Закрепление отсутствует
n34	463260.07	2318680.42	Иное описание	0.10	Закрепление отсутствует
n35	463279.91	2318700.73	Иное описание	0.10	Закрепление отсутствует
n36	463286.24	2318706.96	Иное описание	0.10	Закрепление отсутствует
n37	463299.50	2318721.10	Иное описание	0.10	Закрепление отсутствует
n38	463311.60	2318733.36	Иное описание	0.10	Закрепление отсутствует
n39	463324.24	2318746.29	Иное описание	0.10	Закрепление отсутствует
n40	463326.32	2318748.02	Иное описание	0.10	Закрепление отсутствует
n41	463343.52	2318738.25	Иное описание	0.10	Закрепление отсутствует
n42	463354.60	2318727.47	Иное описание	0.10	Закрепление отсутствует
n43	463369.92	2318712.01	Иное описание	0.10	Закрепление отсутствует
n44	463373.34	2318709.15	Иное описание	0.10	Закрепление отсутствует
n45	463374.87	2318709.20	Иное описание	0.10	Закрепление отсутствует
n46	463391.33	2318725.02	Иное описание	0.10	Закрепление отсутствует
n47	463425.30	2318691.76	Иное описание	0.10	Закрепление отсутствует
n48	463460.83	2318656.59	Иное описание	0.10	Закрепление отсутствует

## 2. Сведения о характеристиках точек границы объекта

Обозначение характерных точек границ	Координаты, м		Метод определения координат характерной точки	Средняя квартальная погрешность положения характерной точки (М), м	Описание обозначения точки на местности (при наличии)
	X	Y			
1	2	3	4	5	6
n49	463481.81	2318635.99	Иное описание	0.10	Закрепление отсутствует
n50	463496.63	2318622.11	Иное описание	0.10	Закрепление отсутствует
n51	463520.28	2318598.88	Иное описание	0.10	Закрепление отсутствует
n52	463517.02	2318595.84	Иное описание	0.10	Закрепление отсутствует
n53	463486.97	2318565.90	Иное описание	0.10	Закрепление отсутствует
n54	463460.14	2318538.06	Иное описание	0.10	Закрепление отсутствует
n55	463445.29	2318552.32	Иное описание	0.10	Закрепление отсутствует
n56	463428.23	2318569.40	Иное описание	0.10	Закрепление отсутствует
n57	463402.84	2318593.40	Иное описание	0.10	Закрепление отсутствует
n58	463401.23	2318593.38	Иное описание	0.10	Закрепление отсутствует
n59	463369.71	2318562.50	Иное описание	0.10	Закрепление отсутствует
n60	463361.38	2318553.84	Иное описание	0.10	Закрепление отсутствует
n61	463344.77	2318570.18	Иное описание	0.10	Закрепление отсутствует
n62	463334.29	2318571.72	Иное описание	0.10	Закрепление отсутствует
n63	463334.58	2318580.10	Иное описание	0.10	Закрепление отсутствует
n64	463337.19	2318603.73	Иное описание	0.10	Закрепление отсутствует
n65	463346.36	2318614.22	Иное описание	0.10	Закрепление отсутствует
n66	463359.93	2318628.25	Иное описание	0.10	Закрепление отсутствует
n67	463372.89	2318641.34	Иное описание	0.10	Закрепление отсутствует
n68	463370.06	2318644.16	Иное описание	0.10	Закрепление отсутствует
n69	463357.07	2318631.05	Иное описание	0.10	Закрепление отсутствует
n70	463343.41	2318616.92	Иное описание	0.10	Закрепление отсутствует
n71	463333.36	2318605.42	Иное описание	0.10	Закрепление отсутствует
n72	463330.59	2318580.38	Иное описание	0.10	Закрепление отсутствует
n73	463330.23	2318570.10	Иное описание	0.10	Закрепление отсутствует
n74	463329.52	2318559.00	Иное описание	0.10	Закрепление отсутствует

## 2. Сведения о характеристных точках границ объекта

Обозначение характеристных точек границы	Координаты, м		Метод определения координат характеристной точки	Средняя квадратическая погрешность положения характеристной точки (Мр), м	Описание обозначения точки на местности (при наличии)
	X	Y			
1	2	3	4	5	6
н75	463326.00	2318559.38	Иное описание	0.10	Закрепление отсутствует
н76	463325.71	2318555.38	Иное описание	0.10	Закрепление отсутствует
н77	463332.03	2318554.70	Иное описание	0.10	Закрепление отсутствует
н78	463333.33	2318555.81	Иное описание	0.10	Закрепление отсутствует
н79	463334.08	2318567.71	Иное описание	0.10	Закрепление отсутствует
н80	463342.90	2318566.42	Иное описание	0.10	Закрепление отсутствует
н81	463360.61	2318549.00	Иное описание	0.10	Закрепление отсутствует
н82	463362.28	2318549.02	Иное описание	0.10	Закрепление отсутствует
н83	463372.55	2318559.68	Иное описание	0.10	Закрепление отсутствует
н84	463402.08	2318588.61	Иное описание	0.10	Закрепление отсутствует
н85	463425.43	2318566.53	Иное описание	0.10	Закрепление отсутствует
н86	463442.49	2318549.47	Иное описание	0.10	Закрепление отсутствует
н87	463459.41	2318533.22	Иное описание	0.10	Закрепление отсутствует
н88	463461.05	2318533.25	Иное описание	0.10	Закрепление отсутствует
н89	463489.82	2318563.09	Иное описание	0.10	Закрепление отсутствует
н90	463519.80	2318592.96	Иное описание	0.10	Закрепление отсутствует
н91	463523.13	2318596.07	Иное описание	0.10	Закрепление отсутствует
н92	463530.83	2318588.50	Иное описание	0.10	Закрепление отсутствует
н93	463529.06	2318571.36	Иное описание	0.10	Закрепление отсутствует
н94	463533.04	2318570.95	Иное описание	0.10	Закрепление отсутствует
н95	463534.49	2318584.98	Иное описание	0.10	Закрепление отсутствует
н96	463559.49	2318560.97	Иное описание	0.10	Закрепление отсутствует
н97	463567.40	2318532.03	Иное описание	0.10	Закрепление отсутствует
н1	463571.26	2318533.08	Иное описание	0.10	Закрепление отсутствует

## 3. Сведения о характеристных точках части (частей) границы объекта

Обозначение характеристных точек части границы	Координаты, м		Метод определения координат характеристной точки	Средняя квадратическая погрешность положения характеристной точки (Мр), м	Описание обозначения точки на местности (при наличии)
	X	Y			
1	2	3	4	5	6
-	-	-	-	-	-



Раздел 3

Сведения о местоположении измененных (уточненных) границ объекта

1. Система координат -

2. Сведения о характерных точках границ объекта

Обозначение характерных точек границы	Существующие координаты, м		Измененные (уточненные) координаты, м		Метод определения координат характерной точки	Средняя квадратическая погрешность положения характерной точки (Мр), м	Описание обозначения точки на местности (при наличии)
	X	Y	X	Y			
1	2	3	4	5	6	7	8
-	-	-	-	-	-	-	-

3. Сведения о характерных точках части (частей) границы объекта

Обозначение характерных точек части границы	Существующие координаты, м		Измененные (уточненные) координаты, м		Метод определения координат характерной точки	Средняя квадратическая погрешность положения характерной точки (Мр), м	Описание обозначения точки на местности (при наличии)
	X	Y	X	Y			
1	2	3	4	5	6	7	8
-	-	-	-	-	-	-	-

Текстовое описание местоположения границ населенных пунктов, территориальных зон, особо охраняемых природных территорий, зон с особыми условиями использования территорий

Прохождение границы		Описание прохождения границы
от точки	до точки	
1	2	3
n1	n2	-
n2	n3	-
n3	n4	-
n4	n5	-
n5	n6	-
n6	n7	-
n7	n8	-
n8	n9	-
n9	n10	-
n10	n11	-
n11	n12	-
n12	n13	-
n13	n14	-
n14	n15	-
n15	n16	-
n16	n17	-
n17	n18	-
n18	n19	-
n19	n20	-
n20	n21	-
n21	n22	-
n22	n23	-
n23	n24	-
n24	n25	-
n25	n26	-
n26	n27	-
n27	n28	-
n28	n29	-
n29	n30	-
n30	n31	-
n31	n32	-
n32	n33	-
n33	n34	-
n34	n35	-
n35	n36	-
n36	n37	-

**Текстовое описание местоположения границ населенных пунктов, территориальных зон, особо охраняемых природных территорий, зон с особыми условиями использования территорий**

Прохождение границы			Описание прохождения границы
от точки	до точки		
1	2	3	
н37	н38	-	
н38	н39	-	
н39	н40	-	
н40	н41	-	
н41	н42	-	
н42	н43	-	
н43	н44	-	
н44	н45	-	
н45	н46	-	
н46	н47	-	
н47	н48	-	
н48	н49	-	
н49	н50	-	
н50	н51	-	
н51	н52	-	
н52	н53	-	
н53	н54	-	
н54	н55	-	
н55	н56	-	
н56	н57	-	
н57	н58	-	
н58	н59	-	
н59	н60	-	
н60	н61	-	
н61	н62	-	
н62	н63	-	
н63	н64	-	
н64	н65	-	
н65	н66	-	
н66	н67	-	
н67	н68	-	
н68	н69	-	
н69	н70	-	
н70	н71	-	
н71	н72	-	
н72	н73	-	

**Текстовое описание местоположения границ населенных пунктов, территориальных зон, особо охраняемых природных территорий, зон с особыми условиями использования территорий**

Прохождение границы			Описание прохождения границы
от точки	до точки		
1	2	3	
н73	н74	-	
н74	н75	-	
н75	н76	-	
н76	н77	-	
н77	н78	-	
н78	н79	-	
н79	н80	-	
н80	н81	-	
н81	н82	-	
н82	н83	-	
н83	н84	-	
н84	н85	-	
н85	н86	-	
н86	н87	-	
н87	н88	-	
н88	н89	-	
н89	н90	-	
н90	н91	-	
н91	н92	-	
н92	н93	-	
н93	н94	-	
н94	н95	-	
н95	н96	-	
н96	н97	-	
н97	н1	-	

16:52:020608

:2

:1963

:1964

:1964

:1964

Масштаб 1:750

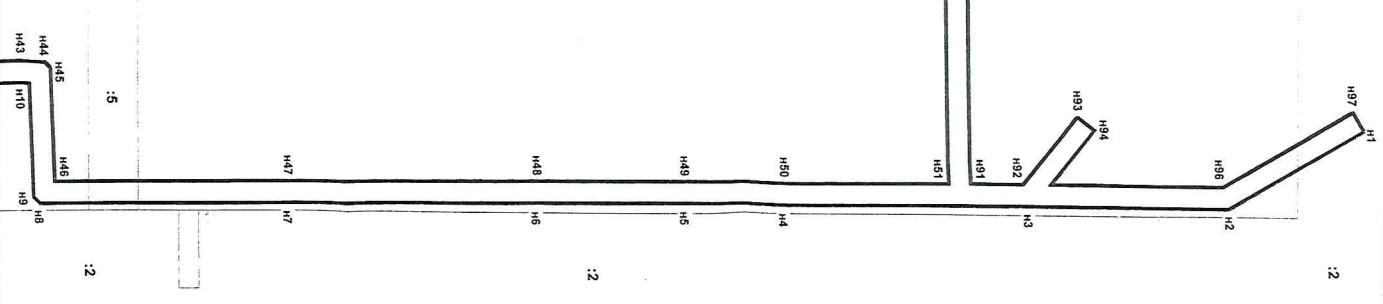
УСЛОВНЫЕ ОБОЗНАЧЕНИЯ:

- проектные границы публичного сервитута;
- н1 - условный номер характерной точки проектной границы публичного сервитута;
- границы учтенных земельных участков;
- :1964 - кадастровый номер земельного участка;
- 16:52:020608 - номер кадастрового квартала.



Н.И. Галиева

Заместитель Руководителя Аппарата Исполнительного комитета  
начальник управления делопроизводством



Раздел 4

План границ объекта землеустройства

Схема границ публичного сервитута на кадастровом плане территории

16:52:020608

:1964

:5

:8

:2

:28


:5



Масштаб 1:750

УСЛОВНЫЕ ОБОЗНАЧЕНИЯ:

- проектные границы публичного сервитута;
- н1 - условный номер характерной точки проектной границы публичного сервитута;
- границы учтенных земельных участков;
- :28 - кадастровый номер земельного участка;
- 16:52:020608 - номер кадастрового квартала.



Н.И. Галиева

Заместитель Руководителя Аппарата Исполнительного комитета  
начальник управления делопроизводством

:4538

:4537

:20